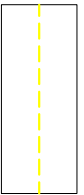



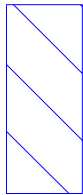






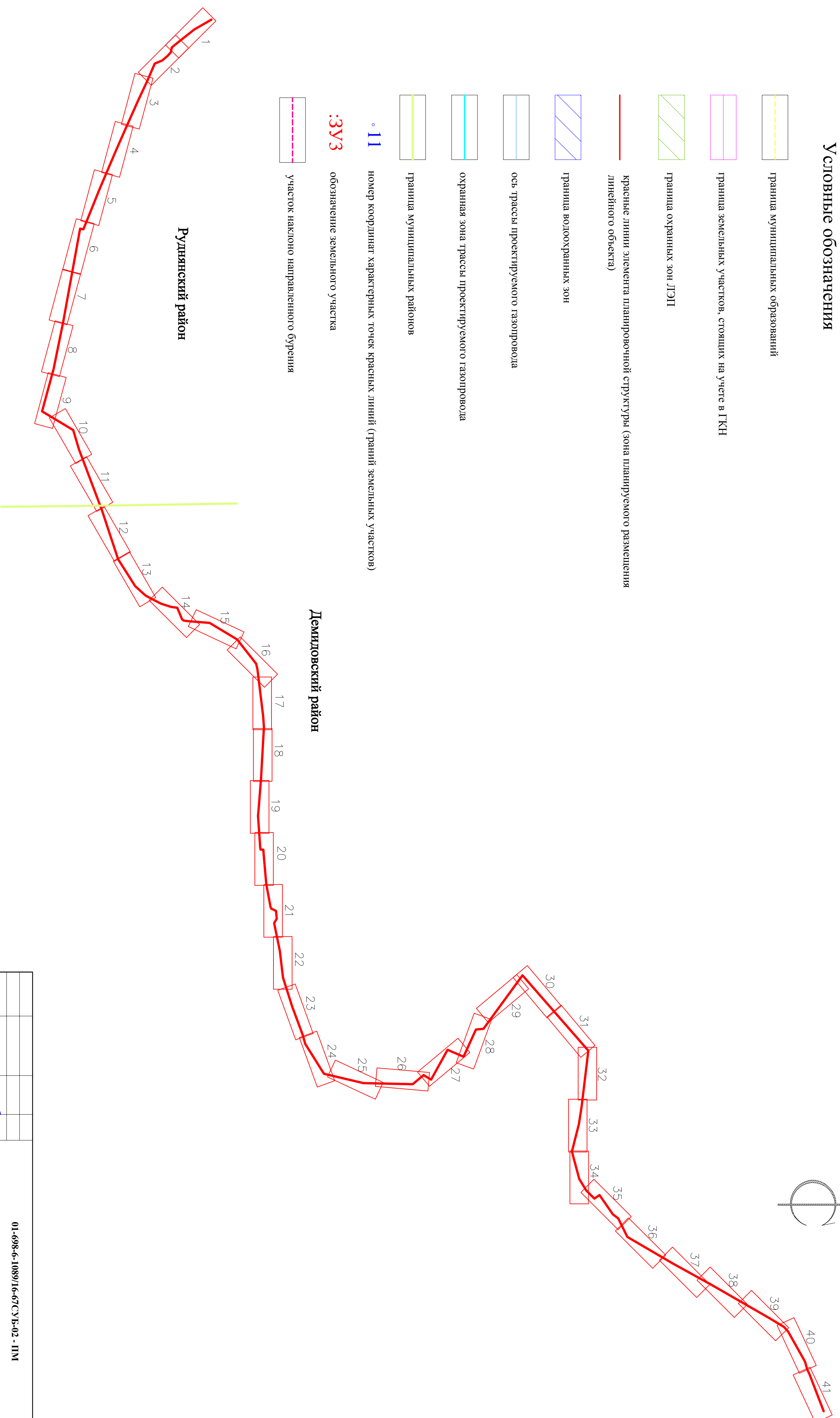
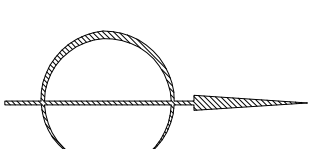


Условные обозначения

-  граница муниципальных образований
-  граница земельных участков, стоящих на учете в ГКН
-  граница охранных зон ЛЭП
-  красные линии элемента планировочной структуры (зона планируемого размещения линейного объекта)
-  граница водоохранной зон
-  ось трассы проектируемого газопровода
-  охранный зона трассы проектируемого газопровода
-  граница муниципальных районов
-  11 номер координат характерных точек красных линий (границ земельных участков)
-  3УЗ обозначение земельного участка
-  участок наклонно направленного бурения



01-698-6-1089/16-6/СУ-Б-02 - ПМ

Директор Калижак	Варяновский В.В. Илларионов М.В.	Проект планировки и проект межевания территории «Газопровод межпоселковый высокого давления до с. Поповые Руднянского района Смоленской области»	лист 1	лист 1	масштаб
---------------------	-------------------------------------	--	--------	--------	---------

Схема расположения листов
Условные обозначения

Общество с ограниченной
ответственностью
«Управление газострой»